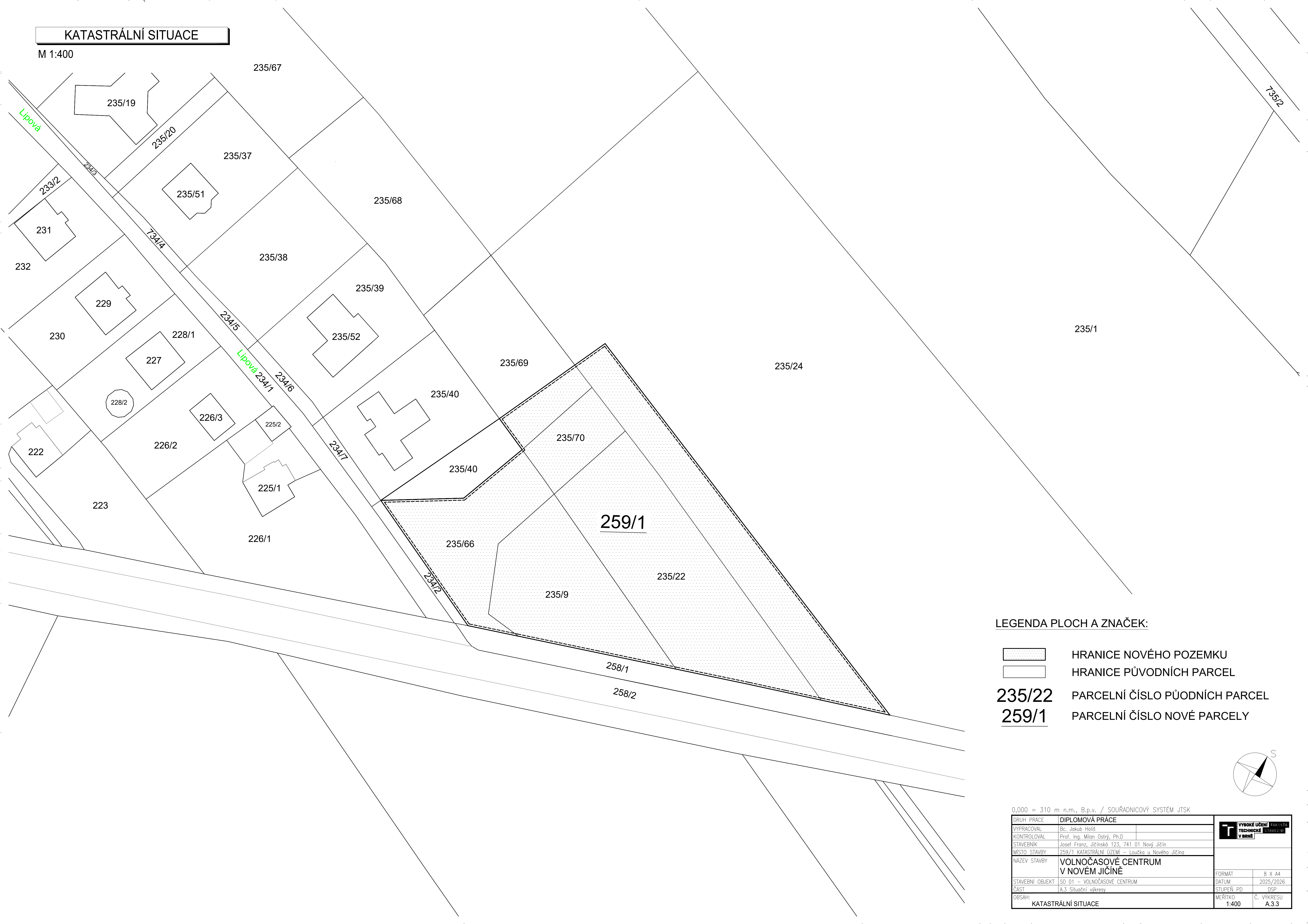


KATASTRÁLNÍ SITUACE

M 1:400



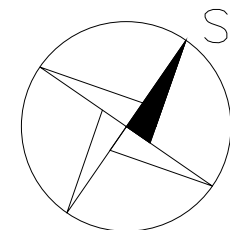
LEGENDA PLOCH A ZNAČEK:

- HRANICE NOVÉHO POZEMKU
- HRANICE PŮVODNÍCH PARCEL


- 235/22

PARCELNÍ ČÍSLO PŮODNÍCH PARCEL
- 259/1

PARCELNÍ ČÍSLO NOvé PARCELY



0,000 = 310 m n.m., B.p.v. / SOUŘADNICOVÝ SYSTÉM JTSK

DRUH PRÁCE	DIPLOMOVÁ PRÁCE		<div><div></div><div>VÝSOKÉ UČENÍ TECHNICKÉ V BRNĚ</div><div>FAKULTA STAVEBNÍ</div></div>	
VYPRACOVAL	Bc. Jakub Holíš			
KONTROLOVAL	Prof. Ing. Milan Ostrý, Ph.D			
STAVEBNÍK	Josef Franz, Jičínská 123, 741 01 Nový Jičín			
MÍSTO STAVBY	259/1 KATASTRÁLNÍ ÚZEMÍ – Loučka u Nového Jičína			
NAZEV STAVBY	VOLNOČASOVÉ CENTRUM V NOVÉM JIČÍNĚ			
STAVEBNÍ OBJEKT	SO 01 – VOLNOČASOVÉ CENTRUM		FORMÁT	8 X A4
ČÁST	A.3 Situační výkresy		DATUM	2025/2026
OBSAH:	KATASTRÁLNÍ SITUACE		STUPEŇ PD	DSP
			MÉRITKO	Č. VÝKRESU 1:400 A.3.3